






 **Fahrradtour 21.09.2021 19:49** 

 **01:56**  **28,9 km**  **14,9 km/h**  **90 m**  **90 m**

Fahrradtour des Stadtlohner Heimatvereins vom 21.09.2021

Thema der Tour: **Auf den Spuren der Stadtlohner Bauerschaftsschulen**

Start um 16.30 Uhr am Marktbrunnen vor dem Rathaus





Erste Station ist die Schule in Hundewick, die im Jahre 1909 gebaut wurde, und 1938 zweiklassig wurde. Sie war der Ausgangspunkt für die Siedlung, die nach dem Zweiten Weltkrieg entstand.






Die Schule in Wessendorf-Wenningfeld entstand 1936 ohne Lehrerwohnung, was einen häufigen Lehrerwechsel zur Folge hatte.

In Wessendorf-Hordt war schon 1926 die erste Schule der Gemeinde entstanden. Sie wurde nach der Schulreform 1968 zur Grundschule ausgebaut.





Die Schule in Hengeler stammt ebenfalls aus dem Jahr 1928. Schon 1876 war bei Spoor die erste Schule der Gemeinde Hengeler-Wendfeld entstanden. Als Folge von Auseinandersetzung der Gemeindeteile Hengeler und Wendfeld entschloss man sich 1928, in Hengeler, Wendfeld und Wenfeld-Lohnerbrook drei neue einklassige Schulen zu errichten.





Bei der Schule Wendfeld-Lohnerbrook war es Zeit für ein Gruppenfoto.



An der ehemaligen Schule Almsick I war der nächste Stopp. Die Schule entstand schon 1898, wurde aber 1966 kurz vor der Schulreform durch einen Neubau ersetzt. Von 1986 bis 1989 hatte der Bildhauer Wolfgang Kreutter hier sein Atelier. Von der heutigen Hausherrin wurde die Gruppe gastlich bewirtet.



Über das Almsicker Schulpättken ging es weiter Richtung Estern. In Estern entstand bereits Ende des 18. Jahrhunderts die erste Bauerschaftsschule Stadtlohns auf der Hengelborg. Später hatte die Schule ihren Standort gegenüber dem Esterner Ehrenmal. Nachdem das Gebäude seine Funktion verloren hatte, brannte es 1983 vollständig ab.





20,4 km

### Wunderbares Pättken, auch für Fahrräder

Fahrrad-Highlight



22,0 km

### Alpakafarm

Fahrrad-Highlight



22,6 km

### Alpaka Herde

Fahrrad-Highlight



25,0 km

### Gedenkstätte

Fahrrad-Highlight



28,9 km

### Altstadt Stadtlohn

Fahrrad-Highlight



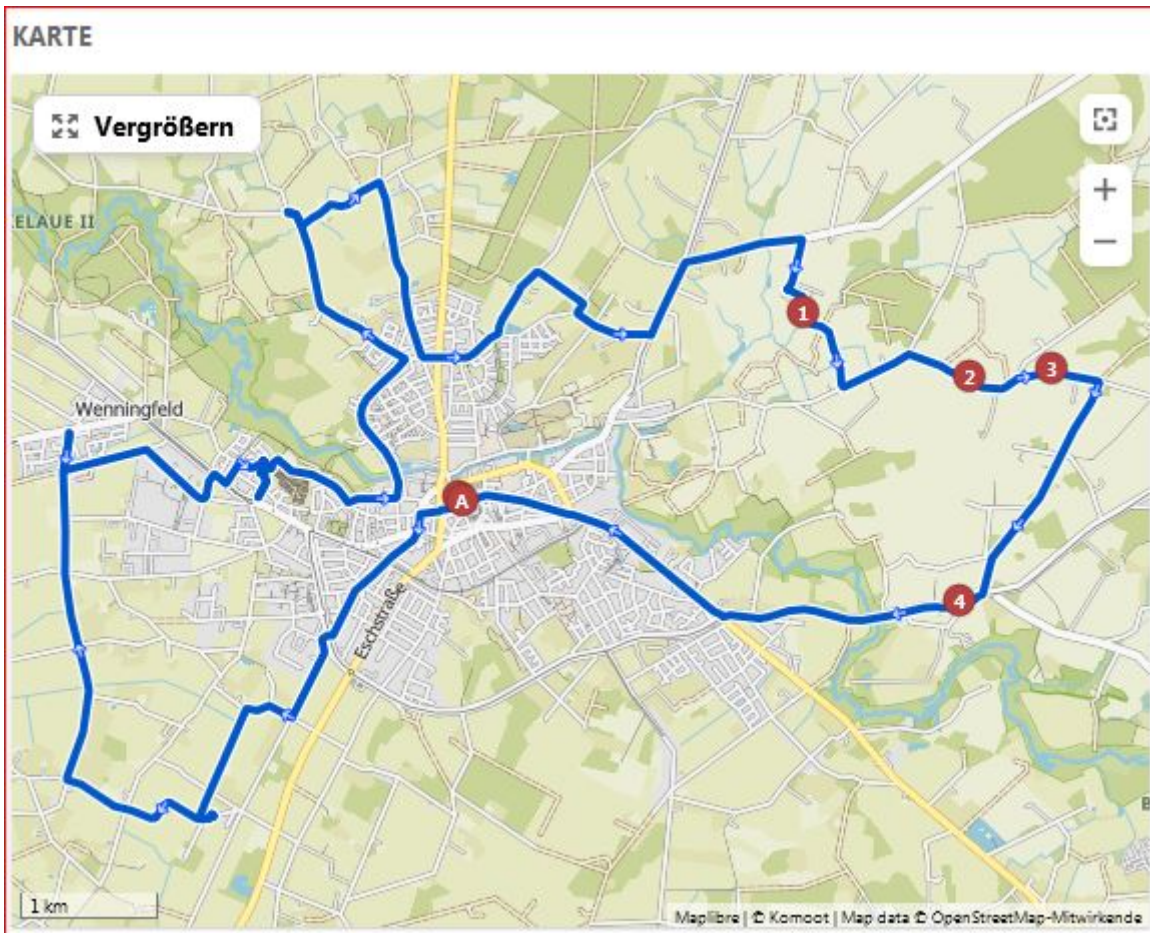
28,9 km

### St. Otger

Fahrrad-Highlight







[https://www.komoot.de/tour/495105890?utm\\_medium=email&utm\\_campaign=notification&utm\\_source=tourrecorded&utm\\_content=cta-button](https://www.komoot.de/tour/495105890?utm_medium=email&utm_campaign=notification&utm_source=tourrecorded&utm_content=cta-button)